









Municipalité de  
Saint-Aimé

Plan d'urbanisme  
Règlement no. 392-2023

Annexe D

Réseau de camionnage

Légende :

-  Cadastre
-  Hydrographie
-  Interdit (sauf livraison locale)
-  Limite municipale
-  Restreint
-  Transit (permis)



Authentifié ce jour

Denis Benoît, Maire

Karine Lussier, Directrice générale

Sceau :

Échelle: 1:41 000

0 1 km

Sources des données géomatiques:

© MRC de Pierre-De Saurel  
© Gouvernement du Québec



Réalisée par : Mathieu B. Descheneaux,  
Urbaniste

GESTIM

Date : 19-01-2023