








Municipalité de Saint-Aimé

Plan d'urbanisme
Règlement no. 392-2023

Annexe A Hydrographie

Légende :

-  Cadastre
-  Hydrographie
-  Limite municipale
-  Zone de faible courant (20-100 ans)
-  Zone de grand courant (0-20 ans)

Authentifié ce jour

Denis Benoît, Maire

Karine Lussier, Directrice générale

Sceau :

Échelle: 1:41 000

0 1 km

Sources des données géomatiques :

© MRC de Pierre-De Saurel
© Gouvernement du Québec



Réalisée par : Mathieu B. Descheneaux,
Urbaniste

GESTIM

Date : 19-01-2023